


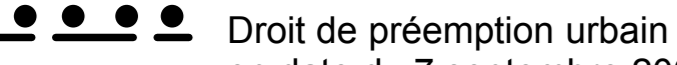



**Département des Pyrénées-Orientales**  
**Commune de OPOUL - PERILLOS**  
  
**P.O.S. valant P.L.U.**  
 Plan d'Occupation des Sols valant Plan Local d'Urbanisme  
*1ère modification*  
**Document graphique B1**  
**Echelle 1 / 2 000**  
 Révision approuvée par délibération du Conseil municipal en date du 26.05.2000  
 Modification approuvée par délibération du Conseil municipal en date du :  
  
ARCHI Concept  
 Christiane MOY  
 9 rue du Docteur Pons  
 66000 PERPIGNAN  
 Tél. 043 88 50 42 Fax. 043 88 24 02 43  
 Architecture Urbanisme

**LEGENDE**

-  Limite de zone et de secteur
-  Emplacement réservé
-  Espace boisé classé à conserver ou à créer au titre du L.130-1
- AS<sub>1</sub>** Servitudes résultant de l'instauration de périmètres de protection des eaux potables et minérales  
 Le périmètre de protection immédiate  
 Le périmètre de protection rapprochée  
 Les barbelures indiquent l'intérieur du périmètre
-  Droit de préemption urbain du plan d'occupation des sols en date du 7 septembre 2000

